














MIDE Método de Información De Excursiones RUTA: Sierra del Monsacro SALIDA: La Collada PASO: Capillas del Monsacro LLEGADA: Viapar			
 Horario: 5,00 horas	 severidad del medio natural	2	
 Desnivel de subida: 657 m  Alternativa: 440 m	 orientacin en el itinerario	2	
 Desnivel de bajada: 347 m  Alternativa: 265 m	 dificultad en el desplazamiento	2	
 Distancia horizontal: 9,00 km  Alternativa: 7,00 km	 cantidad de esfuerzo necesario	3	
 Tipo de recorrido: Travesa	DIFICULTADES TCNICAS ESPECFICAS	0,5	
Hora de salida: La Carriona 7.45 Avils 8.00 Villalegre 8,15	Paradas:  hora en Mieres para desayunar		

Domingo Da 28 de Enero de 2024

Varias son las rutas por las que se puede ascender a la Sierra del Monsacro, nosotros escogemos la que sale de la aldea de La Collada (480m.). Caminaremos por la carretera un breve trecho en direccin a Santa Eulalia. Al poco nos desviaremos a nuestra izquierda por un amplio camino. La ruta se eleva por esta ladera, llamada la Cuesta de la Magdalena, en grandes revueltas, hasta que alcanzamos la plataforma donde se halla la Vega de les Capielles.

Llegamos a la entrada de la vega en la que est la capilla de La Magdalena (863m.). Localizamos desde aqu la capilla de arriba pegada a la ladera meridional del pico Mariellu. Ms a la izquierda marcha la pista que desciende a Los Llanos. Nuestra ruta se dirige en direccin a la capilla octogonal, pasando a la vera de unas cabaas para continuar todo arriba, por un sendero que nos conduce hasta la misma capilla de Santiago (880m.). Desde aqu, continuamos la ascensin en sentido suroccidental hasta la cima del Pico La Fayona (985m), continuamos por la cresta hasta el Pico Romiru, culminando la subida en el vrtice que corona la cima (1055m.). En la cercana vemos el Pico Llanu Villar de Arriba, situado ms al Oeste, que, con (1057m.) es la cota ms elevada del Monsacro. Se llega a l fcilmente, pues solo se precisa cruzar la horcada que los separa. Descendemos hacia el norte a las praderas de Valdoveyes donde cogemos un sendero que, estrechndose, va llevndonos a la entrada del impresionante Seu les Llampes, el sendero enseguida nos introduce en una intrincada y estrecha senda tallada en la roca y la ladera. El terreno, irregular, abrupto y asomado a largos precipicios tiene cuerdas para agarrarse en algunas zonas y regala un tramo de ruta que parece ms complicada con respecto al resto del camino. El Seu atraviesa la zona occidental del Monsacro, dando vueltas y revueltas entre obstculos rocosos para salir, a un tramo de pista que une Los Llanos y Viapar. Por la pista de la derecha llegamos al restaurante El Angliru (700m), en Viapar, lugar donde finaliza la ruta.

